

KATASTRÁLNÍ SITUAČNÍ VÝKRES – ČÁST 2

1:250

SEZNAM DOTČENÝCH POZEMKŮ KATASTRU NEMOVITOSTÍ:

SEZNAM DOTČENÝCH POZEMKŮ KATASTRU NEMOVITOSTÍ

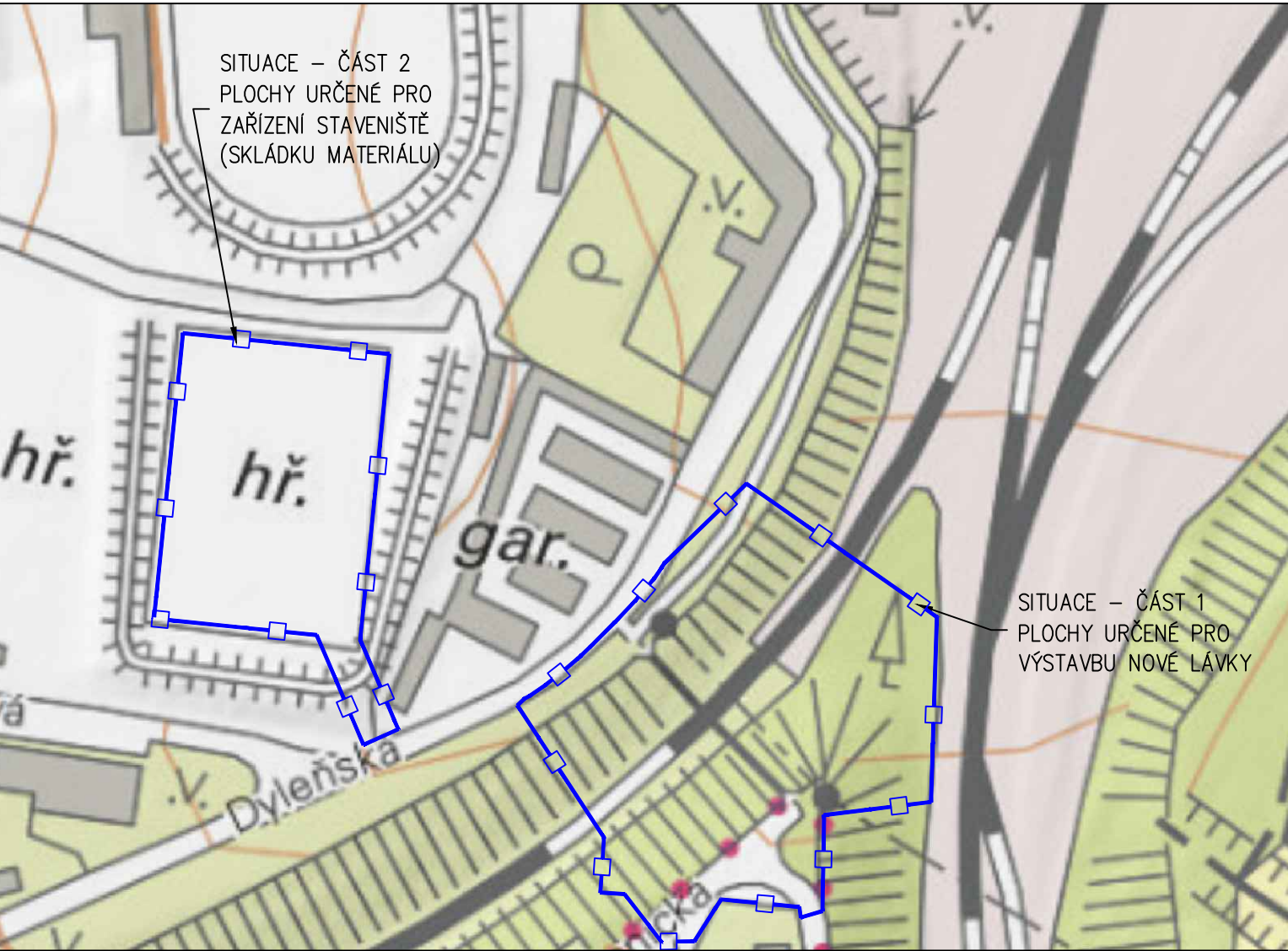
Stavba: Přemostění trati Schirnding- Cheb, červený most, DÚR
Kat. území: Cheb [60919]
Obec: Cheb [554481]

Poř. číslo	Parcelní číslo	Číslo LV	Způsob využití	Druh pozemku	Způsob ochrany	Vlastník / Právo hospodařit s majetkem státu	Výměra [m2]	Dočasný zábor [m2]	Trvalý zábor s výkupem / bez výkupu [m2]
1	2395/3	1	ost. komunikace	ostatní plocha	žádný	Město Cheb, náměstí Krále Jiřího z Poděbrad 1/14, 35002 Cheb	11353	100	0 / 65
2	2395/6	1	ost. komunikace	ostatní plocha	žádný	Město Cheb, náměstí Krále Jiřího z Poděbrad 1/14, 35002 Cheb	1019	71	0 / 312
3	2395/7	1	ost. komunikace	ostatní plocha	žádný	Město Cheb, náměstí Krále Jiřího z Poděbrad 1/14, 35002 Cheb	373	101	0 / 191
4	2395/8	1	ost. komunikace	ostatní plocha	žádný	Město Cheb, náměstí Krále Jiřího z Poděbrad 1/14, 35002 Cheb	1971	103	0 / 121
5	2615/1	11639	dráha	ostatní plocha	žádný	ČD a.s., náb. Ludvíka Svobody 1222/12, Nové Město, 11000 Praha 1	245398	3635	4661 / 791
6	2615/2	11639	dráha	ostatní plocha	žádný	ČD a.s., náb. Ludvíka Svobody 1222/12, Nové Město, 11000 Praha 1	39728	66	0 / 0
7	3632	11638	jiná plocha	ostatní plocha	žádný	Správa železnic s.o., Dílžďená 1003/7, Nové Město, 11000 Praha 1	15	15	0 / 0
8	1738/3	1	jiná plocha	ostatní plocha	žádný	Město Cheb, náměstí Krále Jiřího z Poděbrad 1/14, 35002 Cheb	5298	91	0 / 59
Rekapitulace záboru - plocha dotčená stavbou [m2]:								10382	

Stavba: Přemostění trati Schirnding- Cheb, červený most, DÚR
Kat. území: Háje u Chebu [636576]
Obec: Cheb [554481]

Poř. číslo	Parcelní číslo	Číslo LV	Způsob využití	Druh pozemku	Způsob ochrany	Vlastník / Právo hospodařit s majetkem státu	Výměra [m2]	Dočasný zábor [m2]	Trvalý zábor s výkupem / bez výkupu [m2]
1	1329/1	1	ost. komunikace	ostatní plocha	žádný	Město Cheb, náměstí Krále Jiřího z Poděbrad 1/14, 35002 Cheb	414	0	0 / 125
2	1329/2	1	ost. komunikace	ostatní plocha	žádný	Město Cheb, náměstí Krále Jiřího z Poděbrad 1/14, 35002 Cheb	69	42	0 / 18
3	1329/3	1	ost. komunikace	ostatní plocha	žádný	Město Cheb, náměstí Krále Jiřího z Poděbrad 1/14, 35002 Cheb	98	0	0 / 4
4	1350/1	1	dráha	ostatní plocha	žádný	Město Cheb, náměstí Krále Jiřího z Poděbrad 1/14, 35002 Cheb	157	40	0 / 117
5	1353/4	1	ost. komunikace	ostatní plocha	žádný	Město Cheb, náměstí Krále Jiřího z Poděbrad 1/14, 35002 Cheb	298	0	0 / 297
6	1331	1	ZPF	trvalý travní porost	žádný	Město Cheb, náměstí Krále Jiřího z Poděbrad 1/14, 35002 Cheb	111	0	0 / 111
7	1350/2	1	ost. komunikace	ostatní plocha	žádný	Město Cheb, náměstí Krále Jiřího z Poděbrad 1/14, 35002 Cheb	56	0	0 / 56
8	1350/3	1	dráha	ostatní plocha	žádný	Město Cheb, náměstí Krále Jiřího z Poděbrad 1/14, 35002 Cheb	17	0	0 / 17
9	1353/1	1	ost. komunikace	ostatní plocha	žádný	Město Cheb, náměstí Krále Jiřího z Poděbrad 1/14, 35002 Cheb	519	12	0 / 144
10	1353/3	1	ost. komunikace	ostatní plocha	žádný	Město Cheb, náměstí Krále Jiřího z Poděbrad 1/14, 35002 Cheb	35	0	0 / 35
11	1353/5	1	ost. komunikace	ostatní plocha	žádný	Město Cheb, náměstí Krále Jiřího z Poděbrad 1/14, 35002 Cheb	122	0	0 / 122
12	1353/6	1	ost. komunikace	ostatní plocha	žádný	Město Cheb, náměstí Krále Jiřího z Poděbrad 1/14, 35002 Cheb	25	0	0 / 25
13	1271/3	1	ost. komunikace	ostatní plocha	žádný	Město Cheb, náměstí Krále Jiřího z Poděbrad 1/14, 35002 Cheb	78	0	0 / 3
14	1271/4	1	ost. komunikace	ostatní plocha	žádný	Město Cheb, náměstí Krále Jiřího z Poděbrad 1/14, 35002 Cheb	49	0	0 / 7
15	1271/5	1	ost. komunikace	ostatní plocha	žádný	Město Cheb, náměstí Krále Jiřího z Poděbrad 1/14, 35002 Cheb	55	34	0 / 18
Rekapitulace záboru - plocha dotčená stavbou [m2]:								1102	

SITUAČNÍ SCHÉMA 1:2000



LEGENDA PRVKŮ A PLOCH:

- STÁVAJÍCÍ OBJEKTY OKOLNÍ
- HRANICE PARCEL DLE KN
- HRANICE KATASTRÁLNÍHO ÚZEMÍ DLE KN
- HRANICE DRAŽNÍHO POZEMKU DLE KN
- HRANICE TRVALÉHO ZÁBORU STAVBY
- HRANICE DOČASNÉHO ZÁBORU STAVBY
- PLOCHA TRVALÉHO ZÁBORU S VÝKUPEM
- PLOCHA TRVALÉHO ZÁBORU BEZ VÝKUPU
- PLOCHA DOČASNÉHO ZÁBORU

VYTÝČENÍ PLOCHY OBVODU
ZAŘÍZENÍ STAVNIŠTĚ:

č.	Y [m]	X [m]
21	887821.384	1023460.250
22	887886.052	1023453.687
23	887895.139	1023543.227
24	887845.221	1023548.293
25	887830.686	1023582.644
26	887829.440	1023582.820
27	887818.554	1023577.955
28	887830.472	1023549.790

PLOCHA URČANÁ PRO ZAŘÍZENÍ
STAVENIŠTĚ A SKLÁDKU MATERIÁLU
(ZEMNÍ ZÁSYPOVÝ MATERIÁLU +
SKLÁDKA PREFABRIKÁTŮ)

DŮLEŽITÉ:
V MÍSTĚ KŘÍŽENÍ DOČASNÉ STAVENIŠTNÍ KOMUNIKACE
S PODZEMNÍM VEDENÍM NN+VN (ČEZ) BUDOU KABELY OCHRÁNĚNÝ
(VLOŽENY DO KABELOVÝCH ŽLABŮ) A STAVENIŠTNÍ KOMUNIKACE BUDE
TVOŘENA SILNIČNÍMI PANELE ZAJIŠTJÚJÍCÍMI ROVNOMĚRNÉ ZATÍŽENÍ
NAD VEDENÍM NN+VN. VÝŠKA DOČASNÉ STAVENIŠTNÍ KOMUNIKACE V
MÍSTĚ KŘÍŽENÍ S VEDENÍM NN+VN ODPOVÍDÁ VÝŠCE STÁVAJÍCÍHO
TERÉNU (BEZ DODATEČNÉHO PŘÍTÍŽENÍ ZEMNÍM TĚLESEM).
STAVENIŠTNÍ KOMUNIKACE ŘEŠENA V SAMOSTATNÉM
OBJEKTU Č. 181 – DOPRAVNÍ OPATŘENÍ

Parcela č. 1746/1
Město Cheb
Trvalý zábor: 0m²
Dočasný zábor: 6295m²

HRANICE DOČASNÉHO ZÁBORU
PLOCHA URČENA PRO
DOČASNÉ ZAŘÍZENÍ
STAVENIŠTĚ (SKLÁDKU
STAVEBNÍHO MATERIÁLU)

1738/8

1738/9




1738/7

1746/3

2395/8

Uložení podzemního vedení NN+VN (ČEZ)
do ochranných betonových kabelových žlabů v délce 10m
(přesah za křížení se staveništní komunikací
v délce min. 2,50m na obě strany)

C

Souřadný systém: S-JTSK Výškový systém: Bpv		Středský, Husy a partneři s. r. o. Boutnická 50 619 00 Brno		
VEDOUČÍ PROJEKTANT	ING. LEONARD ŠÓPIK, Ph.D.			
ZODPOVĚDNÝ PROJEKTANT	ING. LIBOR HRDINA			
NAVRHLAVÝPRACOVAL	ING. LIBOR HRDINA		STUPEŇ DATUM FORMÁT MĚŘÍTKO Č. ZAKÁZKY ARCHIVNÍ Č.	
KONTROLOVAL	ING. PAVEL SLIVKA			
KRAJ: KARLOVARSKÝ	OKRES: CHEB	KATASTRÁLNÍ ÚZEMÍ: CHEB		
NÁZEV OBJEKTU		C SITUAČNÍ VÝKRESY		
NÁZEV PŘÍLOHY		KATASTRÁLNÍ SITUAČNÍ VÝKRES - ČÁST 2		
		C3		